


www.ornitho.ch - SUBITO OPERATIVI

La mia e-mail :

La mia password :

[\[Desidero partecipare\]](#) [\[Ho perso la mia password\]](#)



a



b

c



Formulario d'iscrizione

I campi contrassegnati con l'asterisco sono obbligatori. Potete trasmetterci una vostra fotografia per personalizzare la vostra scheda di presentazione. I dati trasmessi saranno utilizzati esclusivamente per contattarvi in caso di eventuali domande di precisazione e tenervi informati sull'evoluzione del sito e di altri elementi relativi a esso. Potete modificare in qualsiasi momento i dati e i parametri che voi indicate. Troverete tutte le informazioni necessarie sotto 'Il mio conto' che appare nei menù del sito, in basso a sinistra, dopo l'accesso. Riceverete la password necessaria per email pochi minuti dopo la vostra registrazione (attenzione: a volte questo messaggio automatico va nella SPAM!). Vi rendiamo anche attenti che le vostre osservazioni possono essere visualizzate da ogni visitatore di ornitho.ch e che esse possono quindi consentire ad altri di ricostruire e seguire i vostri percorsi. Fanno eccezione i dati protetti automaticamente (per esempio i nidificanti rari o i rettili rari) o quelle che voi stessi proteggete, caso per caso, nel momento dell'inserimento. Se lo desiderate, potete inoltre anche proteggere i dati avete già precedentemente immesso. Se i dati sono già stati esportati (di solito dopo più di 7 giorni), non potete più modificarli da soli. In questo caso vogliate rivolgervi a id@vogelwarte.ch. La registrazione della vostra iscrizione presuppone che abbiate letto queste condizioni e che le accettiate.

Dati personali :

* Cognome	* Nome	* Anno di nascita
<input type="text"/>	<input type="text"/>	- ▾

Io vivo in zona coperta dal database (Svizzera) : sì no

* Indirizzo	numero civico	* CAP
<input type="text"/>	<input type="text"/>	<input type="text"/>

* Cantone/Dipartimento	* Comune
-- scegliete -- ▾	<-- scegliete dapprima un Cantone ▾

* E-mail (servirà da nome d'utente)	* Confermate il vostro indirizzo e-mail	* La vostra lingua
<input type="text"/>	<input type="text"/>	Italiano ▾

Telefono	Cellulare	Telefono professionale
<input type="text"/>	<input type="text"/>	<input type="text"/>

Segnate con una crocetta se desiderate che le vostre osservazioni siano pubblicate anonimamente

Vorrei nascondere il mio indirizzo e-mail ad altri utenti registrati

Commenti per presentarvi

Il vostro ritratto in JPEG (min. 120px e max. 100ko)

Soegli file **Nessun file selezionato**

Dopo aver compilato la scheda di iscrizione si riceve una password all'indirizzo email con cui ci si è iscritti. Questa deve essere digitata, assieme all'indirizzo email, nella finestra indicata dalla freccia (c). Si può così accedere ad ornitho.ch

CONSULTARE

Pagina iniziale ornitho.ch

I partners di ornitho.ch

▼ Consultare

☐ Le osservazioni

- Gli ultimi 2 giorni
- Gli ultimi 5 giorni
- Gli ultimi 15 giorni
- Gli ultimi dati rari
- Tutti i miei dati
- Consultazione a più criteri
- Sintesi giornaliera

- Le gallerie

▼ Partecipare

- Trasmettere le mie osservazioni
- Terrimap Online
- Controllare le mie liste
- Info Species

▼ Dati e analisi

- Martin pescatore 2017
- Gru 2017
- Gavina 17-18
- Ballerina gialla 17-18
- Pettiroso 17-18
- Lucherino 17-18
- Ciuffolotto 17-18
- Zigolo muciatto 17-18
- Zigolo giallo 17-18
- Lista degli uccelli della Svizzera

▶ Atlante degli uccelli nidificanti 2013-2016

▼ Informazioni

- Leggere le ultime novità
- Diritti d'accesso
- Specie a pubblicazione limitata
- Calcolo delle coordinate
- Codice di comportamento

☐ Aiuto

- Spiegazione dei simboli
- Le domande più frequenti
- Video didattici

☐ Statistiche

▼ Il mio conto

- Dati personali
- E-mail e la password
- Personalizzazione del sito
- La mia scheda di presentazione

SEGNALARE / ARCHIVIARE LE OSSERVAZIONI

1. Click su
Trasmettere
le mie
osservazioni

1

2. Scrivere il
nome del
comune

3. Click su
ingrandire
sul comune

2

Tappa 1/3: scelta approssimativa di una località

digitando un testo [Visualizzare](#)

per coordinate geografiche X Y [Visualizzare](#)

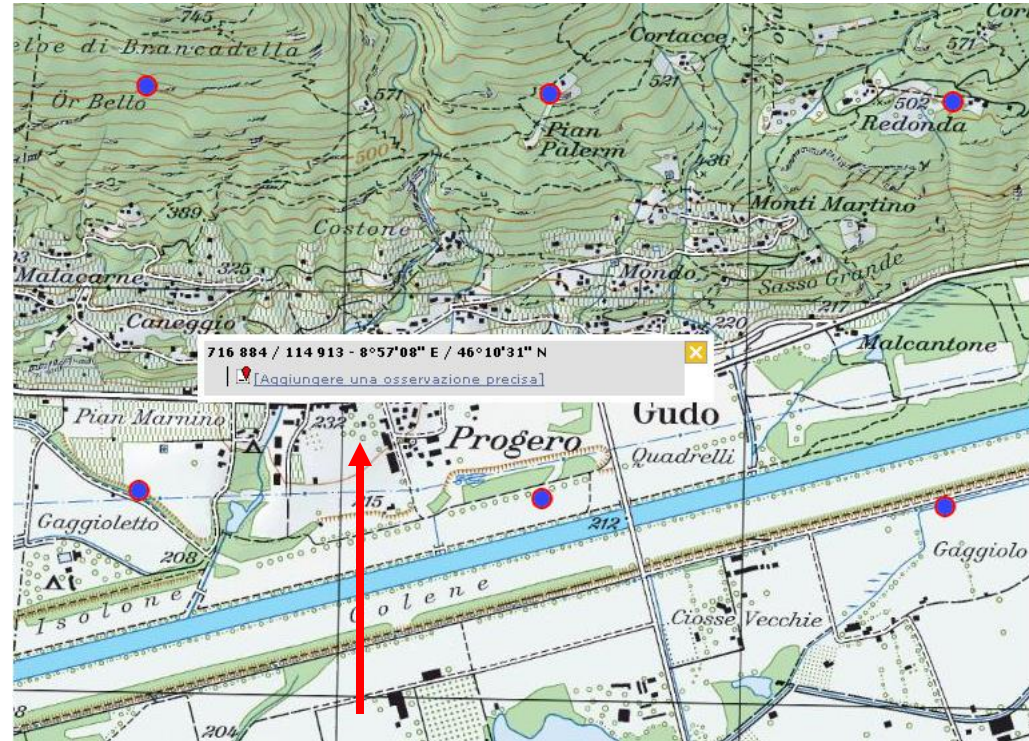
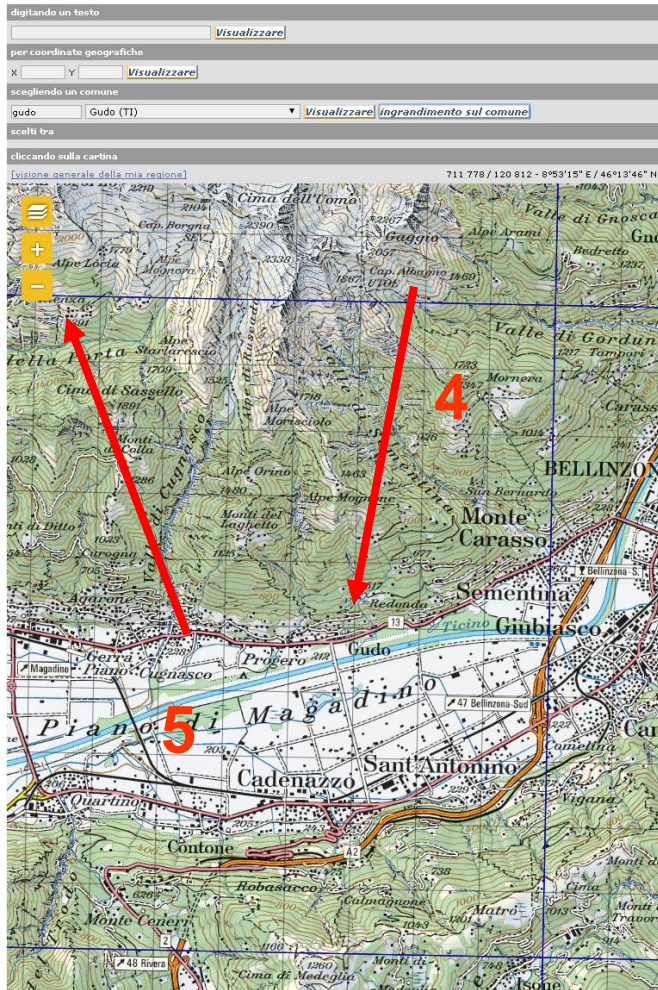
scegliendo un comune Gudo (TI) [Visualizzare](#) [ingrandimento sul comune](#)

scegli tra le mie ultime località Le mie località più utilizzate [Lugano](#)

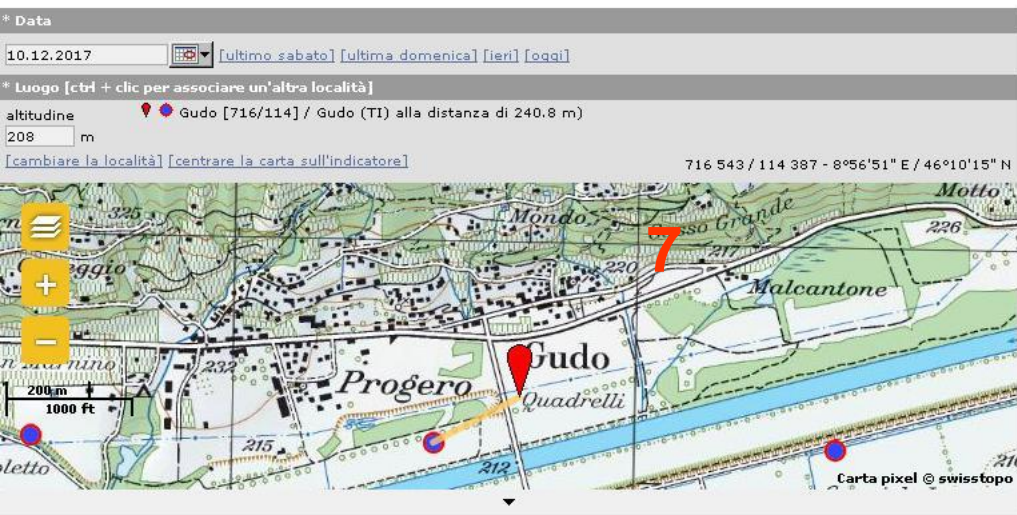
clickando sulla cartina [Andare verso il mio ultimo dato](#) [Visualizzazione generale della mia regione](#)

66° 77' / 155° 31' - 8° 20' 07" E / 46° 32' 14" N

Map showing the Lugano region with various towns and geographical features. The town of Lugano is highlighted in yellow.



4. Click con il tasto sx del mouse sul punto dove si vuol inserire una osservazione.
5. si può ingrandire o rimpicciolire la carta.
6. “aggiungere una osservazione precisa”



7 = 6 . Click con il tasto sx del mouse sul punto dove si vuol inserire una osservazione, poi : “aggiungere una osservazione precisa”

* Specie
pettirosso | Pettiroso

* Numero totale d'individui
Valore esatto | 1

I campi qui sotto non sono obbligatori

Numero	Sesso	Età
	sconosciuto	sconosciuta

[aggiungere individui supplementari]
maschera di selezione

Altri dati/informazioni

Dato protetto Dato di seconda mano

Codice atlante [fornire l'elenco, se necessario]

L'individuo è marcato [anello(i), collare, placca nasale o alare] con codice leggibile. Il mio dato sarà trasmesso alla centrale di inanellamento.

Potete fornire un'immagine JPEG (max. 450 pixels) o un suono MP3 della vostra osservazione (max. 1 Mb)

Scegli file | Nessun file selezionato

Commenti

Nota | Nota protetta

Salvare

8. Scrivere il nome della specie

9. Inserire il numero di individui

10. Click su **Successivo**: il dato viene inserito e si può passare alla segnalazione successiva. Il puntatore va direttamente alla medesima posizione della specie appena inserita

NaturaList

Un'app per la ricerca naturalistica e per il Birdwatching

Utilissima per l'inserimento delle osservazioni direttamente sul campo

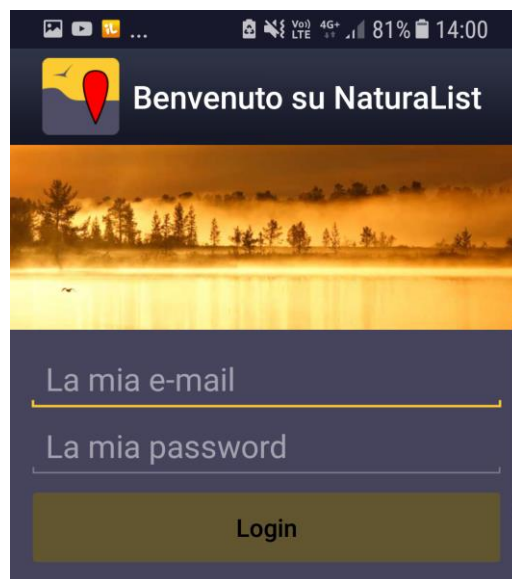


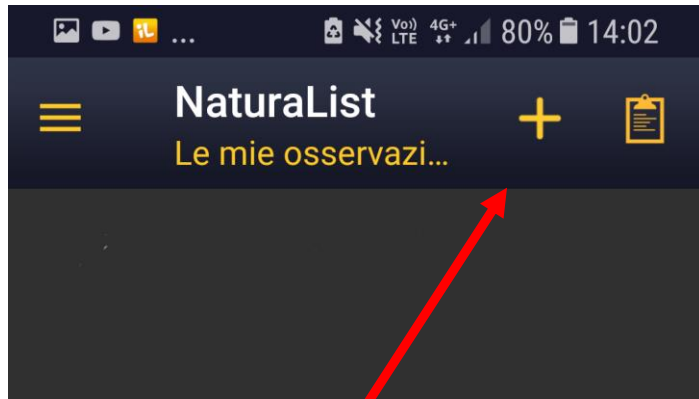
11. Scaricare l'app da Play Store (NaturaList @ Biolovision, gratuita)

Iscriversi a www.ornitho.ch se non è già stato già fatto (vedi pagina 1)

Inserire indirizzo email e password in uso in www.ornitho.ch

11 →





12. Dopo aver effettuato il login
click su +

13. Geolocalizzare la posizione dell'individuo
osservato. La punta del marcatore indica la
posizione esatta dell'individuo, la faccina gialla
indica invece la posizione del cellulare

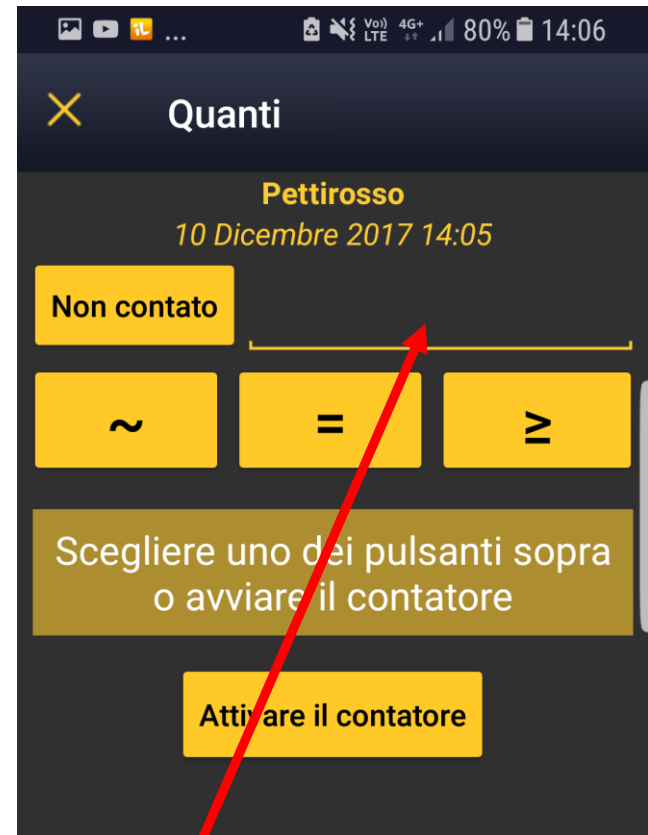




b

a

14. Digitare le prime lettere della specie (a) e poi confermare toccando il nome giusto (b)



15. Inserire il numero corrispondente

16. Concludere la segnalazione mediante NaturaList inserendo eventualmente altre informazioni o una fotografia.

Il Codice atlante è da inserire solo a primavera avanzata.

Registrare la segnalazione e sincronizzare alla fine dell'inserimento. A questo momento il dato è nella Banca Dati nazionale

